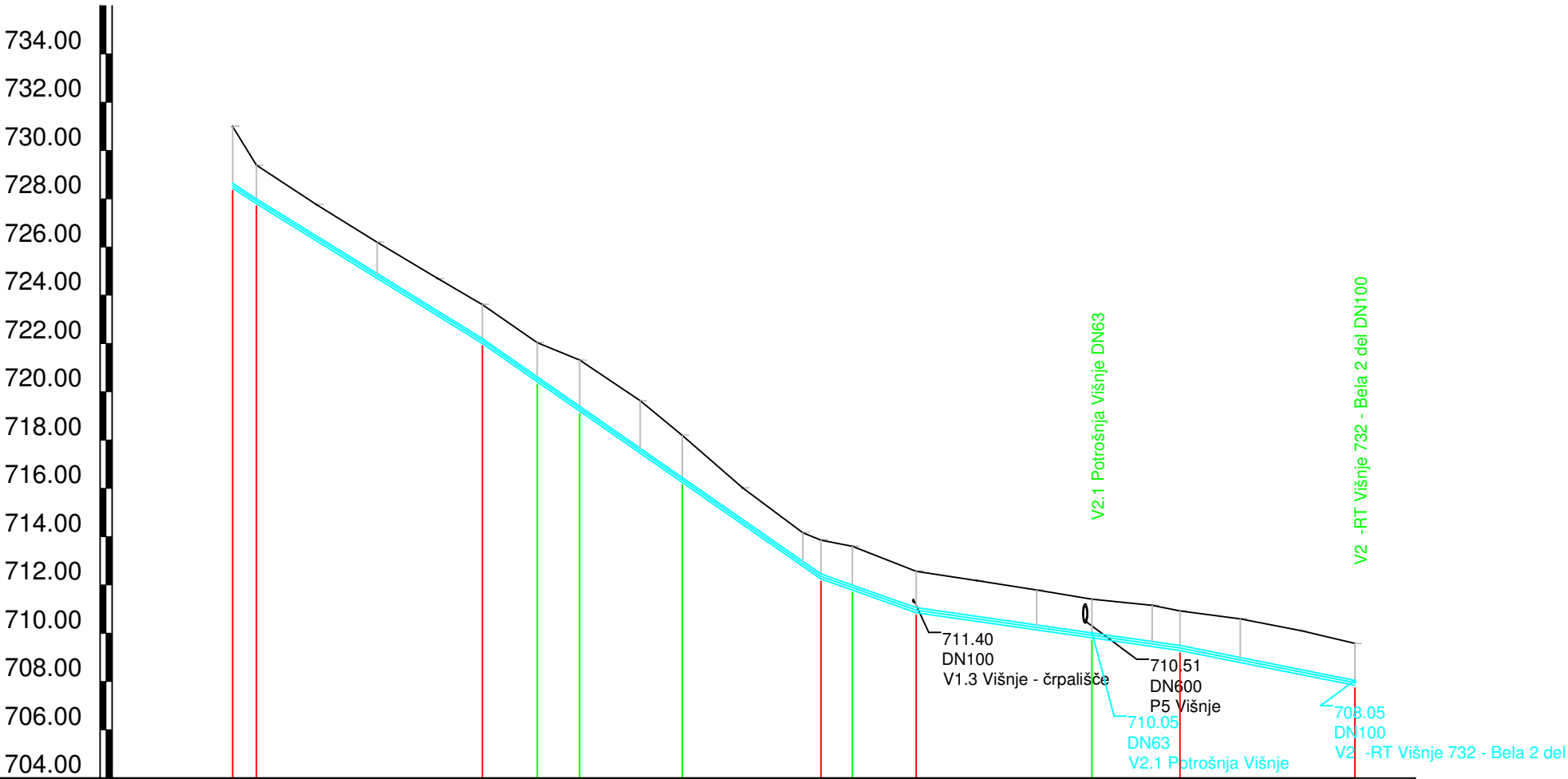


V2 -RT Višnje 732 - Bela 1 del
M 1:1000/250




OZNAKA	V-2.1		V-2.2		V-2.3		V-2.4		V-2.5		V-2.6		V-2.7		V-2.8		V-2.9		V-2.10		V-2.11		V-2.12	
STACIONAZA	0.00	3.93			41.39	50.51	57.54		74.53		97.52	102.76	113.32		142.44	157.07		186.07						
KOTA TERENA	730.99	729.40	727.75	726.19	724.70	723.61	722.04	721.32	719.63	718.19	716.02	714.16	713.86	713.60	712.56	712.18	711.78	711.40	711.16	710.92	710.59	710.11	709.57	
KOTA IZTOKA, VTOKA	728.65	728.00			722.21	720.63	719.41		716.45		712.46	712.00	711.06		710.02		709.50		708.05					
GLOBINA IZKOPA	2.55	1.61			1.61	1.62	2.12		1.95		1.61	1.81	1.71		1.59		1.64		1.73					
PADEC	165.4	154.6			173.7				88.6		35.8		49.8											
CEV PROFIL DOLZINA	NL DN 100 , L=186.07 m																							

LEGENDA:


- PH

PODTALNI HIDRANT
- NH

NADZEMNI HIDRANT
- AVTOMATSKI ZRAČNIK
- BLATNIK
- ZASUN



Naročnik: OBČINA AJDOVŠČINA, Cesta 5. maja 6a, 5270 Ajdovščina



Detajl Infrastruktura d.o.o.
Na produ 13
5271 Vipava
Slovenija

T 05 36 550 12
F 05 36 550 14
E info@detajl.eu
www.detajl.eu

POVEZAVA SISTEMA GORA S
SITEMOM PODKRAJ - STRELICE,
ODSEK VH COL- VH PODKRAJ

	ime in priimek – naziv	id. št. IZS	Vrsta in št. načrta:	
Vodja projekta	Mitja Lavrenčič dipl. inž. grad	G - 1642	0/2 - VODILNI NAČRT / NAČRT GRADBENIŠTVA 18/51-3	
Pooblaščen inženir	Mitja Lavrenčič dipl. inž. grad	G - 1642	Načrt/vsebina lista	
Izdela:	Mitja Lavrenčič dipl. inž. grad		VZDOLŽNI PROFIL V2	
Sodelavec:				
Vrsta projekta:	št. projekta:	datum:	merilo:	številka lista:
PZI	18/51-3	februar 2021	1:1000/250	23